

«СОГЛАСОВАНО»

Начальник Управления  
образования администрации  
Муниципального образования  
Кувандыкского городского  
округ



Д. В. Шишкин  
«04» сентября 2020г.

«УТВЕРЖДАЮ»


Директор  
МБОУ «Октябрьская ООШ»  
Б.Н. Касенов



«04» сентября 2020г.

«СОГЛАСОВАНО»

Начальник ОГИБДД  
МО МВД России «Кувандыкский»  
майор полиции  
Гарифуллин В.С.



«04» сентября 2020г.

## ПАСПОРТ

дорожной безопасности образовательного учреждения  
(типовой)

муниципального бюджетного образовательного учреждения  
«Октябрьская основная общеобразовательная школа Кувандыкского  
городского округа Оренбургской области»

2020г

## **Полное и сокращённое наименование ОУ**

1.Муниципальное бюджетное общеобразовательное учреждение «Октябрьская основная общеобразовательная Кувандыкского городского округа Оренбургской области» сокращенно – МБОУ «Октябрьская ООШ», время введения в эксплуатацию – 1964 год.

### **Реквизиты:**

- Почтовый адрес: 462222, с. Б-Чураево, ул. Школьная, д. 9 телефон директора раб. тел. (35361)67-00-0дом , факса нет
- телефон учительской (35361) 67-00-0 эл . почта: [oktshol@mail.ru](mailto:oktshol@mail.ru)

## **2. Ведомственная принадлежность**

- МО Кувандыкский район телефон (35361) 2-28-76

## **3. Форма собственности - муниципальная.**

4. **Директор** МБОУ Октябрьской ООШ Касенов Бржан Нугманович, телефон раб. тел. (35361) 67-00-0, дом. телефон (89228087286)

5. МБОУ «Октябрьской ООШ» расположена на территории Кувандыкского района расстояние до села с.Б-Чураево 300м, до железнодорожной станции ст. Кувандык–30км, до районного центра г. Кувандык 30км

Школа располагается на окраине с.Б-Чураево, рядом с жилыми домами. Расстояние от дороги до школы – 300 метров.

Средняя / максимальная посещаемость объекта – 35 человек/70 человек

Заместитель директора по учебной работе; нет

Заместитель директора по воспитательной работе; нет

Ответственный от муниципального органа образования (телефон, адрес);

- Ответственный от Госавтоинспекции капитан полиции Регинтова Ольга Анатольевна, инспектор по пропаганде БДД ОГИБДД МО МВД России « Кувандыкский» телефон (35361) 2-19-81 адрес г. Кувандык ул.Советская д.8
- Ответственные за мероприятия по профилактике детского травматизма учитель физической культуры Туктагулова Джамиля Энверовна МБОУ Октябрьской ООШ телефон раб. тел. (35361) 67-00-0, адрес с .Б-Чураево ул. Школьная д.9 Кувандыкский район.
- Заместитель главы администрации по оперативному управлению и строительству Кувандыкского городского округа. Сухарев Леонид Федорович телефон: Телефон: (35361)23336 Администрация Кувандыкского городского округа

-Количество учащихся; 23

-Наличие уголка по БДД имеется место расположения в коридоре; -

Наличие класса по БДД не имеется;

- Наличие автогородка (площадки) по БДД не имеется;
  - Наличие автобуса в ОУ нет;
- Расписание занятий в ОУ:
- режим работы: уроки с 8.30 до 15.00
  - дополнительные с 16.00 до 17.30
  - въезд/выезд грузовых транспортных средств осуществляется после 18. 00 по необходимости

### **Телефоны оперативных служб**

#### **Номера телефонов дежурных служб:**

**Служба спасения – 01**

**Полиция – 02**

**Скорая медицинская помощь - 03**

**Начальник УФСБ (г.Медногорск) – 8(35379) 3-07-22**

**МО Кувандыкский район – 8(35361) 23-7-13**

**ГРОВД г.Кувандыка– тел. 02,112.**

**Управление образованием 37-2-02**

**Администрация села 63-1-37**

### **Содержание**

#### **I. План схемы ОУ**

- 1) Район расположения ОУ, пути движения транспортных средств и детей (учеников, обучающихся);
- 2) Организация дорожного движения в непосредственной близости от образовательного учреждения с размещением соответствующих технических средств, маршруты движения детей;
- 3) Маршруты движения организованных групп детей от ОУ к парку;
- 4) Пути движения транспортных средств к местам разгрузки/погрузки и рекомендуемые пути передвижения детей по территории образовательного учреждения.

На схеме указана примерная траектория движения транспортного средства на территории ОУ, в том числе место погрузки/разгрузки, а также безопасный маршрут движения детей во время погрузочно-разгрузочных работ. въезд/выезд грузовых транспортных средств осуществляется после 18. 00 по необходимости

### **II. Информация об обеспечении безопасности перевозок детей специальным транспортным средством (автобусом).**

Общие сведения

Муниципальное общеобразовательное бюджетное учреждение основная общеобразовательная школа « Октябрьская ООШ» с Большое Чураево специальным транспортным средством (автобусом) не обеспечено

### **Пояснительная записка к Паспорту дорожной безопасности образовательного учреждения**

1. Паспорт дорожной безопасности образовательного учреждения (далее – Паспорт) отображает информацию об образовательном учреждении (далее – ОУ) с точки зрения обеспечения безопасности детей на этапах их перемещения "дом – ОУ – дом", для использования преподавательским составом и сотрудниками Госавтоинспекции в работе по разъяснению безопасного передвижения и поведения детей на улично-дорожной сети вблизи ОУ и на маршруте "ОУ – дом", для подготовки мероприятий по предупреждению детского дорожно-транспортного травматизма.

Паспорт ведется ответственным сотрудником образовательного учреждения совместно с сотрудниками Госавтоинспекции, которые оказывают помощь в разработке Паспорта, а также при внесении необходимых изменений в отдельные разделы Паспорта (схемы, перечни мероприятий по предупреждению ДТП с участием обучающихся).

Оригинал Паспорта хранится в ОУ, а копия в контрольно-наблюдательном деле в подразделении Госавтоинспекции.

2. Паспорт имеет титульный лист и содержит следующие разделы:

- Общие сведения;
- План-схемы;
- Рекомендации по реализации мероприятий по проведению проверок территорий ОУ, подъездных путей и пешеходных переходов.

2.1. Титульный лист содержит надпись «Паспорт дорожной безопасности образовательного учреждения» и наименование образовательного учреждения;

В верхней части листа справа надпись «Утверждаю» и реквизиты (ФИО, дата утверждения) руководителя образовательного учреждения.

Слева надпись «Согласовано» и реквизиты (ФИО, дата утверждения) ответственного руководителя администрации органа местного самоуправления.

Слева, под первой согласующей подписью, надпись «Согласовано» и реквизиты (ФИО, дата утверждения) руководителя органа управления Госавтоинспекции муниципального образования.

Внизу листа указан год подготовки Паспорта.

2.2. Раздел «Общие сведения» содержит следующую информацию:

- Наименование ОУ;
- Тип ОУ;
- Юридический адрес ОУ;

- Фактический адрес ОУ (если отличается от юридического);
- Руководители ОУ: Директор (заведующий);  
     Заместитель директора по учебной работе;  
     Заместитель директора по воспитательной работе;
- Ответственный от муниципального органа образования (телефон, адрес);
- Ответственный (ые) от Госавтоинспекции (телефон, адрес);
- Ответственные за мероприятия по профилактике детского травматизма (телефон, адрес);
- Руководитель или ответственный работник дорожно-эксплуатационной организации, осуществляющей содержание УДС\* (телефон, адрес);
- Руководитель или ответственный работник дорожно-эксплуатационной организации, осуществляющей содержание ТСОДД (телефон, адрес);
- Количество учащихся;
- Наличие уголка по БДД (если имеется, указать место расположения);
- Наличие класса по БДД (если имеется, указать место расположения);
- Наличие автогородка (площадки) по БДД (если имеется);
- Наличие автобуса в ОУ;
- Расписание занятий в ОУ;
- Телефоны: оперативных служб.

### 2.3. План-схемы, размещенные в Паспорте:

- 1) Район расположения ОУ, пути движения транспортных средств и детей (учеников).
- 2) Схема организации дорожного движения ограничена автомобильными дорогами, находящимися в непосредственной близости от образовательного учреждения.
- 3) Пути движения транспортных средств к местам разгрузки/погрузки и рекомендуемых безопасных путей передвижения детей по территории образовательного учреждения (в случае осуществления доставки грузов в ОУ автомобильным транспортом)

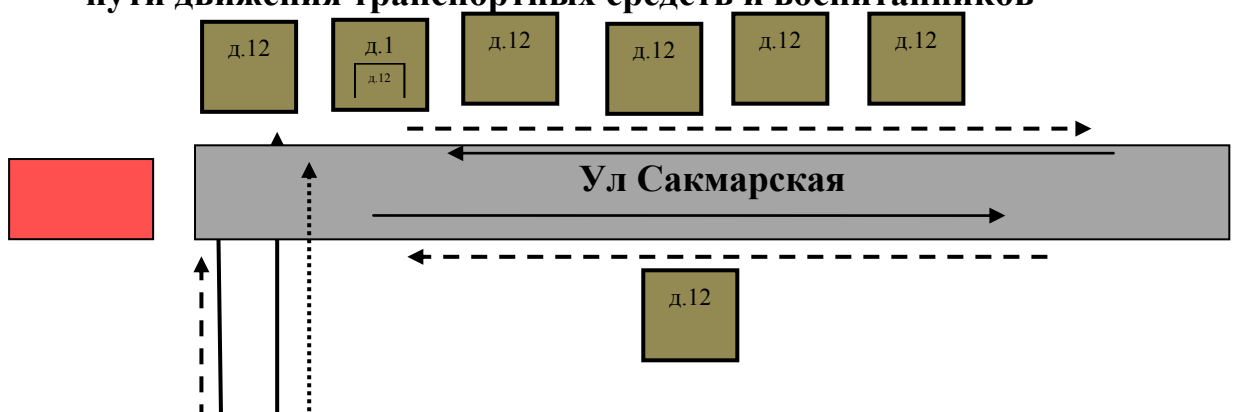
## Содержание

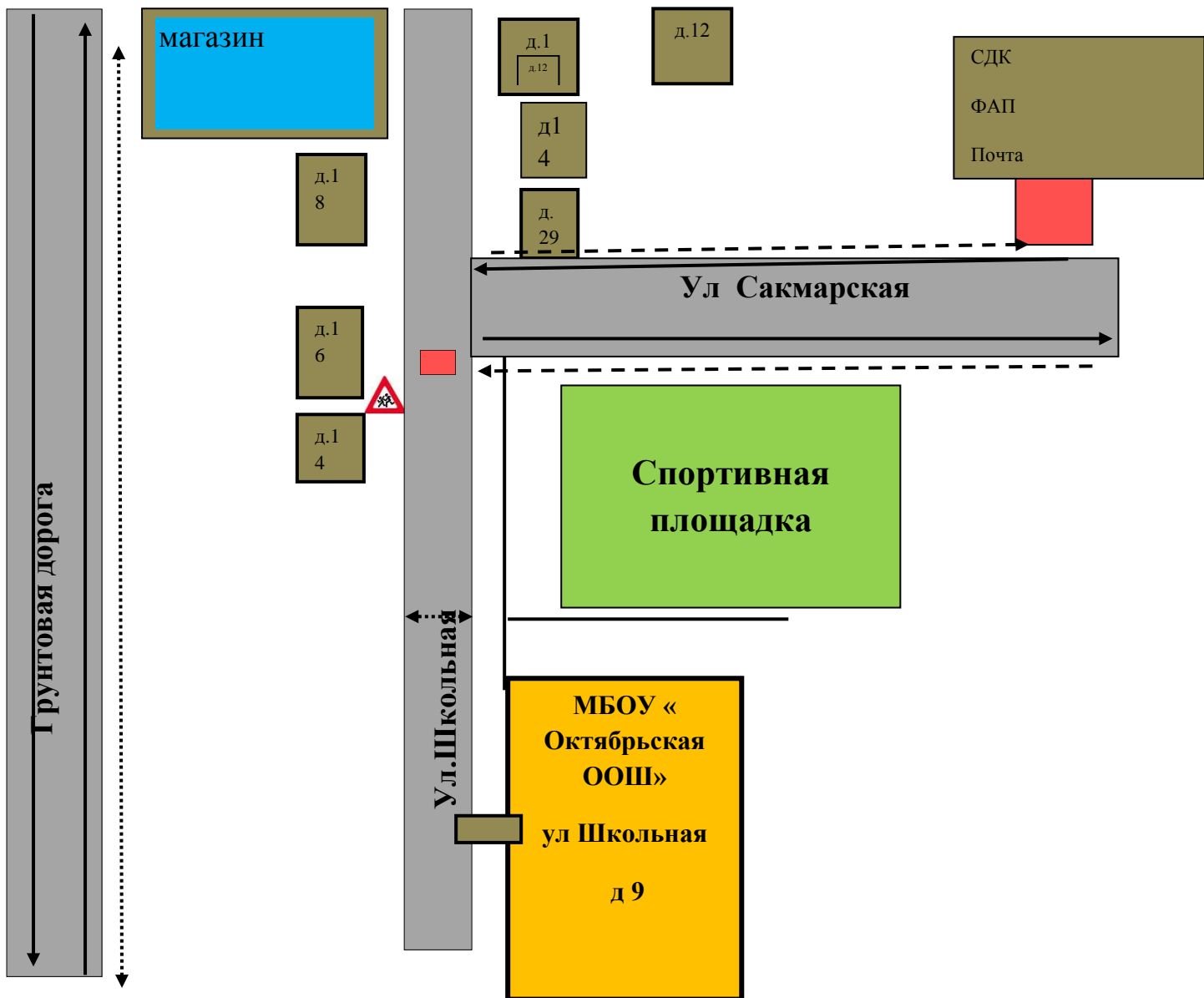
### II. План схемы ОУ

- 5) Район расположения ОУ, пути движения транспортных средств и детей (учеников, обучающихся);
- 6) Организация дорожного движения в непосредственной близости от образовательного учреждения с размещением соответствующих технических средств, маршруты движения детей;

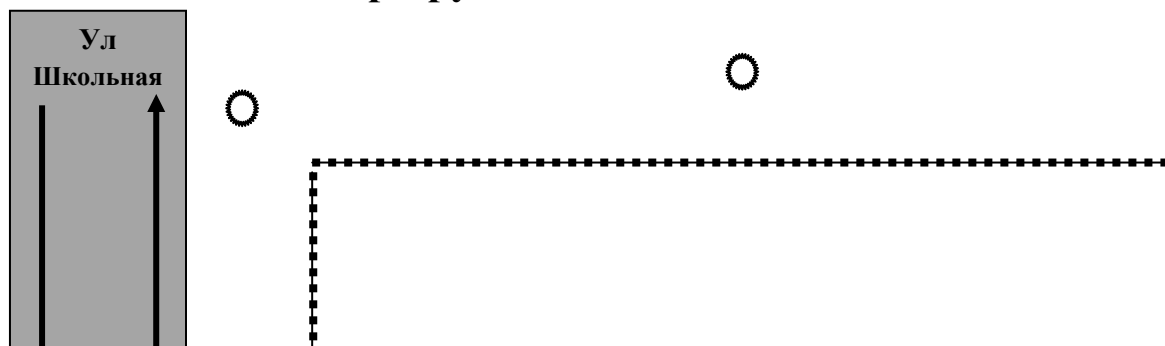
- 7) Маршруты движения организованных групп детей от ОУ к парку;
- 8) Пути движения транспортных средств к местам разгрузки/погрузки и рекомендуемые пути передвижения детей по территории образовательного учреждения.

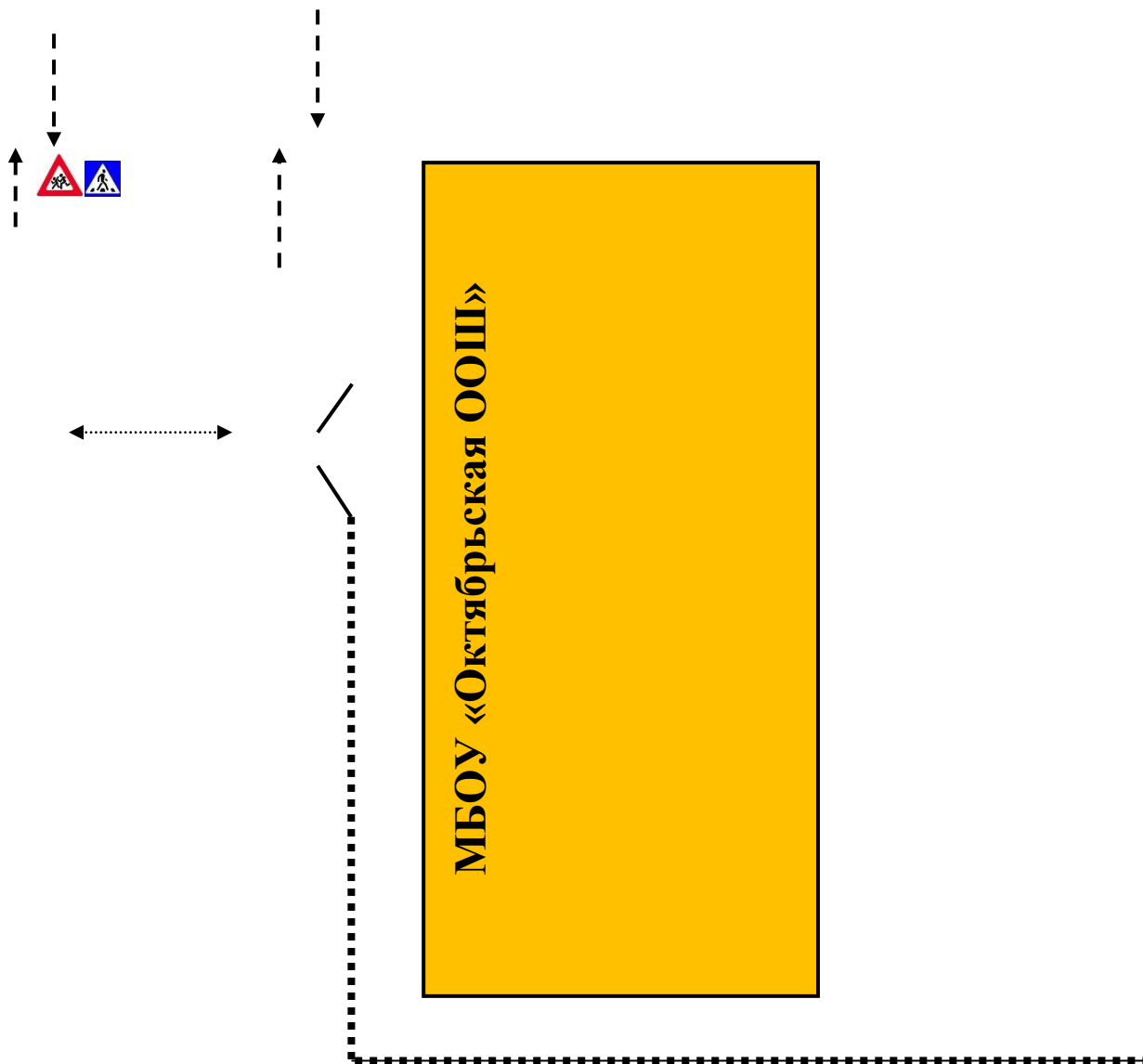
**1. План схема района расположения УО,  
пути движения транспортных средств и воспитанников**





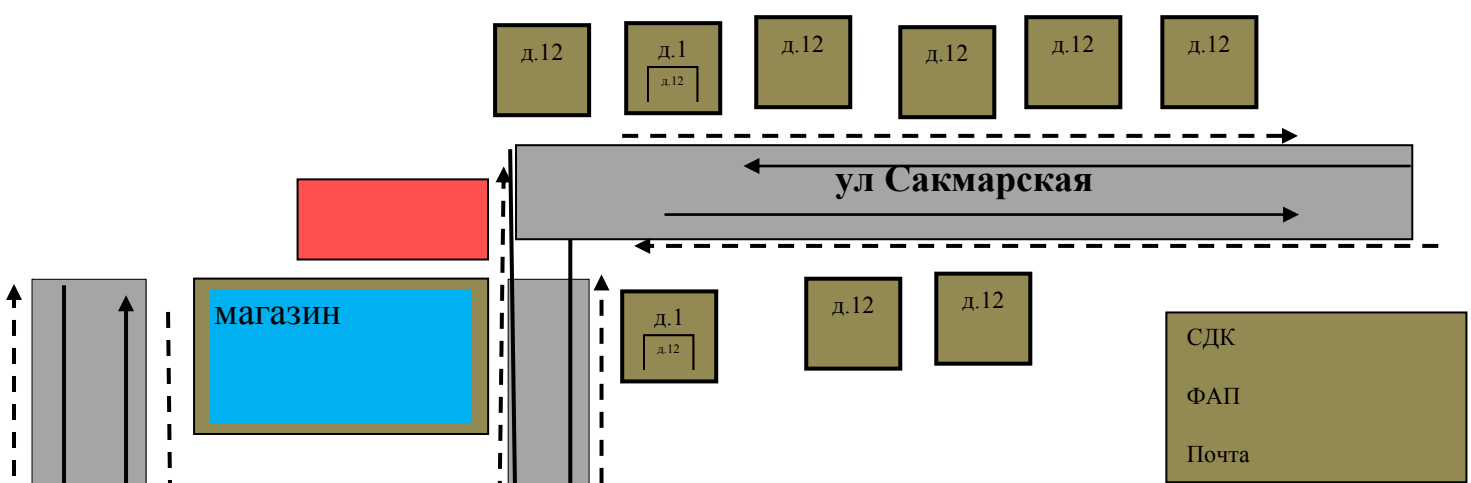
**Схема организации дорожного движения в непосредственной близости от образовательного учреждения с размещением соответствующих технических средств, маршруты движения детей.**



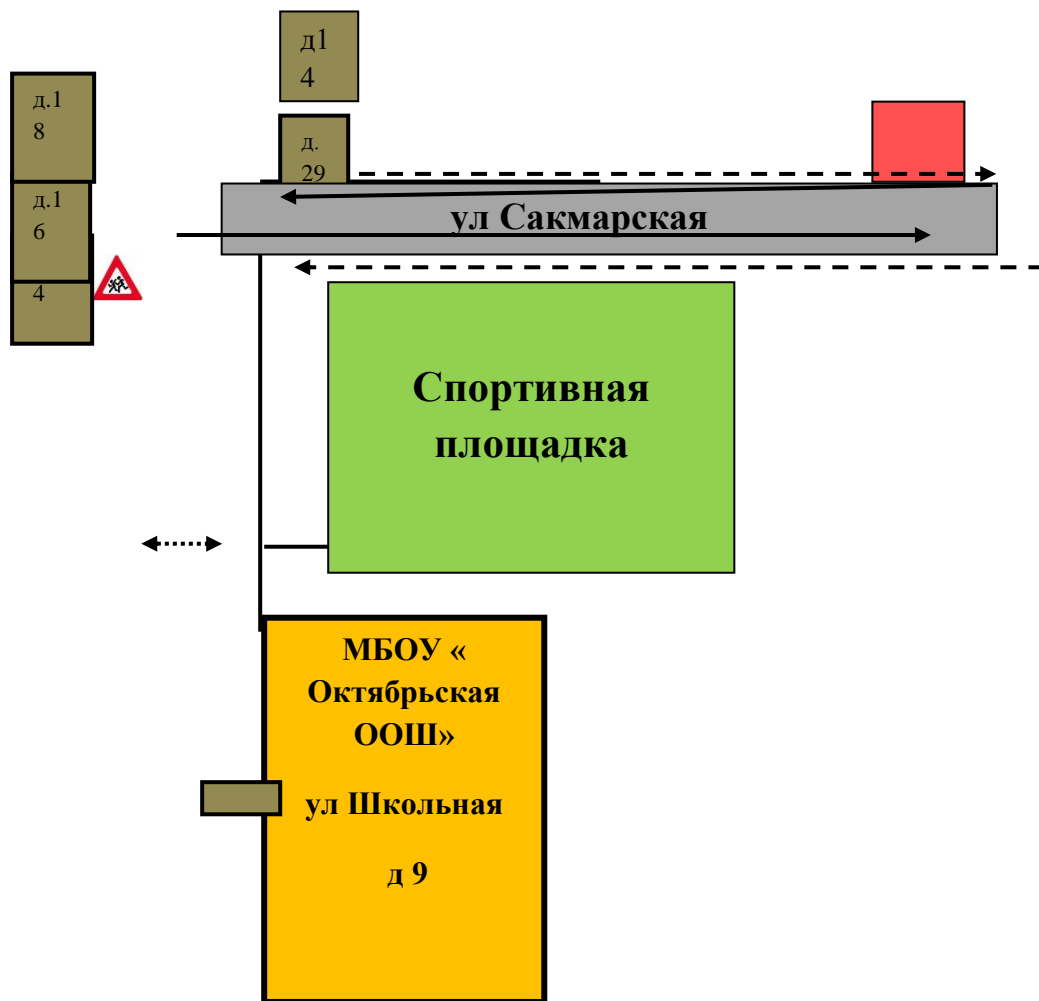


- ⋯⋯⋯ - ограждение образовательного учреждения
- ⊙⋯⋯ - искусственное освещение
- - направление движения транспортного потока
- - - -> - направление движения детей

### Маршруты движения организованных групп детей от ОУ СДК, ФАП

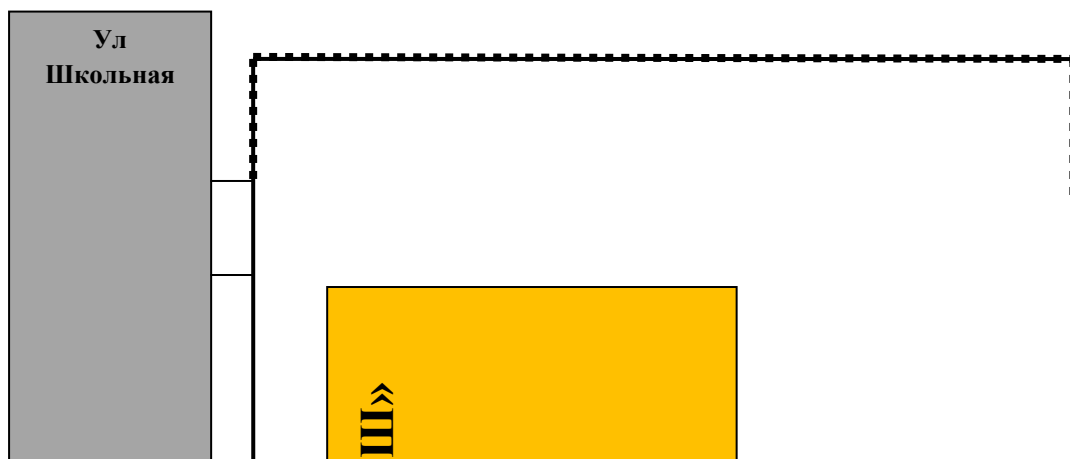







-  - жилая застройка
-  - проезжая часть
-  - направление безопасного движения детей к парку.

**Пути движения транспортных средств к местам разгрузки/погрузки и рекомендуемые пути передвижения детей по территории образовательного учреждения**





- въезд/выезд грузовых транспортных средств



- движение детей и подростков на территории образовательного учреждения



- место разгрузки/погрузки